




Award winning GPS Navigation
for your smartphone



Ph Ri

La-Haye-Pesnel-a-Carolles_V4

Résumé Du Circuit

1979
CSC
Val d'Ornay
2015
36 ans d'animations



La-Haye-Pesnel à Carolles Modifié pour le CSC du Val d'Ornay concernant le samedi 23 mai 2015

Aperçu Du Circuit



Catégorie: Walking
Classement: Unrated
Surface: Moyen
Date De Publication: 14th March 2015
Difficulté: Moyen
Longueur: 20.770 km / 12.98 mi
Date De La Dernière Modification: 14th May 2015



Description

Circuit issu du site internet :

<http://www.manchetourisme.com/fr/syndication/randonnees-a-pied/detail/ITINOR050V50E71X/LA-HAYE-PESNEL/Pedestre---Les-Chemins-de-Saint-Michel-Les-chemins-aux-Anglais---Chemin-interieur---La-Haye-Pesnel-a-Saint-Jean-le-Thomas>

<http://www.visorando.com/randonnee-vallee-du-lude-et-cabane-vauban-depuis-c/carte-diagramme.html>

Copyright : <http://creativecommons.org/licenses/by-nc-sa/2.0/fr/>



Waypoints

Départ Grande Rando

(48.79645; -1.40717)

Départ de la grande randonnée à 10h00

Départ Petite Rando

(48.79152; -1.43762)

Départ de la petite randonnée à 2.5 km du 1er départ 10h15

Piq-Niq

(48.77704; -1.48075)

Pause pique-nique à 11 km du 1er départ vers 12h30

Route Poney Club

(48.77939; -1.48880)

Possibilité d'abri selon autorisation préalable

Arrivée Petite Rando

(48.75955; -1.52774)

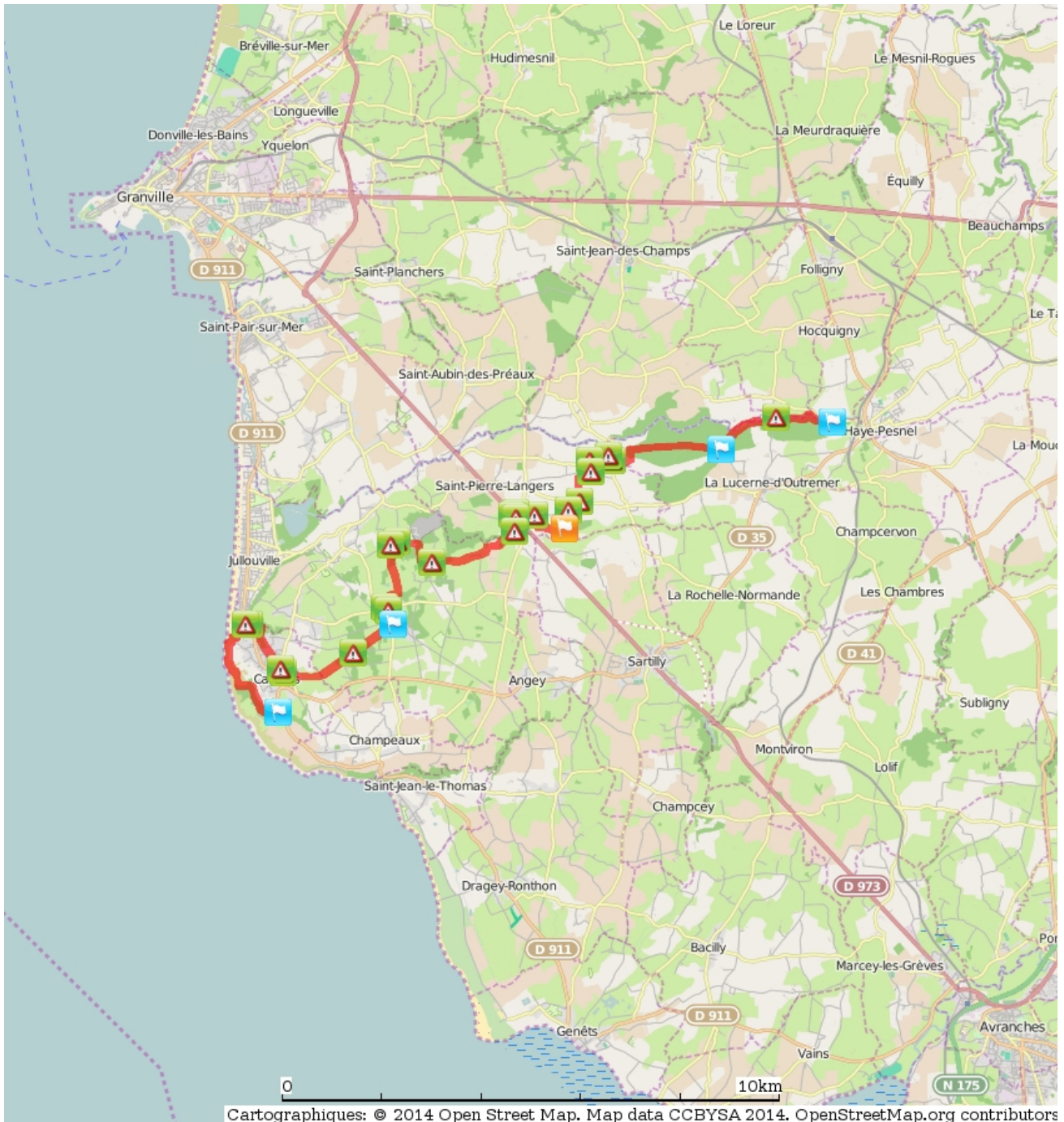
Arrivée de la petite randonnée à 13,6 km du 1er départ (à 11,3 km du 2nd départ)



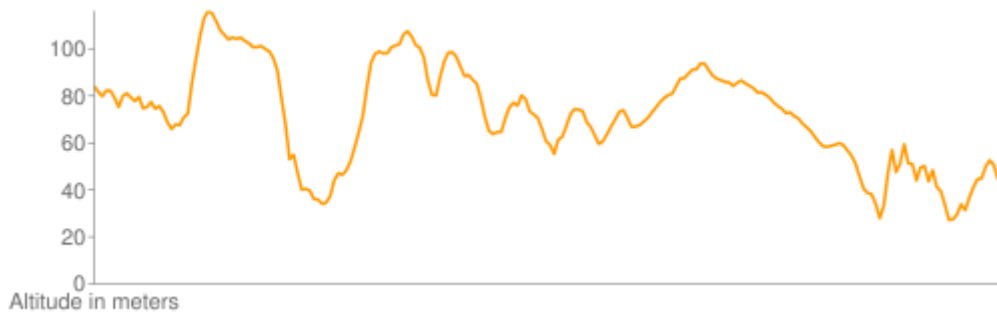
 **Arrivée Grande Rando**

(48.74355; -1.55937)

Arrivée de la grande randonnée à 16h30 de 21 km du 1er départ



Cartographiques: © 2014 Open Street Map. Map data CCBYSA 2014. OpenStreetMap.org contributors





Get the ViewRanger Outdoors GPS app now!

 iPhone
  |
  |
  |
  |
  symbian

